

6. Królewska triangulacja saksońska

W 1864 roku na szczycie Výhledy/Guślarz wzniesiono punkt Królewskiej triangulacji saksońskiej. Była to pierwsza sieć trygonometryczna obejmująca 158 punktów w całej Saksonii. Punkty te służą do tworzenia map terytoriów i używane są do dziś. W przeszłości, dla lepszej widoczności, punkt wyposażony był w drewnianą piramidę o wysokości 3 m. Szczyt nie był także zarośnięty drzewami, jak to jest dziś.

Kolumna Triangulacyjna na Výhledach wykonana jest (A) z betonu (L) z bazaltu (W) ze granitu

Wracamy na łąkę i docieramy do granicy państwa, gdzie leśną drogą schodzimy do Polski w kierunku Jasnej Góry. Na obrzeżach Jasnej Góry znajduje się pomnik ofiar I woj-



ny światowej. Stamtąd idziemy dalej w dół miejscowości a po drodze obserwujemy tradycyjne, łużyckie domy przysłupowe.

7. Geopark w Jasnej Górze

W centralnym miejscu Jasnej Góry powstał niewielki geopark, prezentujący znajdujące się w pobliżu skały. Można tu znaleźć fragmenty skał magmowych, metamorficznych i osadowych.

W geoparku dominuje (I) kolumna basaltu (E) mały wodospad (A) pień drzewa kopalnego

Z Jasnej Góry ścieżką rowerową kontynuujemy podróż do miejscowości Opolno-Zdrój.




8. Opolno-Zdrój

Węgiel brunatny wydobywano w Opolnie od początku XIX wieku. W 1836 roku odkryto lecznicze właściwości tułejczych źródeł, po czym miejscowość nabrała charakteru uzdrowskiego i Zdrój stał się częścią jej nazwy.

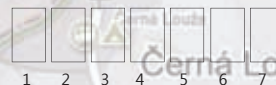
Era uzdrowska zakończyła się po II wojnie światowej wraz z decyzją o budowie kompleksu górniczo-energetycznego.

Rozbudowa kopalni odkrywkowej spowodowała zmiany hydrogeologiczne, spadek poziomu wód uzdrowskich, a spalanie węgla brunatnego w pobliskiej elektrowni Turów spowodowało znaczne zanieczyszczenie powietrza.

Wokół kościoła Narodzenia Najświętszej Marii Panny kierujemy się ponownie w kierunku Uhelnaj. Przecinamy główną drogę i zmierzamy do granicy państwa i do Uhelnaj



ROZWIĄZANIE: Węgiel to skała



quest na szlaku Uhelná - Vítkov - Výhledy - Jasna Góra - Opolno-Zdrój - Uhelná

Za widokami na Výhledy



Materiał został opublikowany przez Miasto Hrádek nad Nisou, w ramach projektu „Geopark Hrádek n/N – Jasna Góra”, CZ.11.2.45/0.0/0.0/16_012/0002463. Projekt realizowany jest z Programu współpracy transgranicznej Interreg V-A Republika Czeska – Polska za pośrednictwem Euroregionu Nysa.

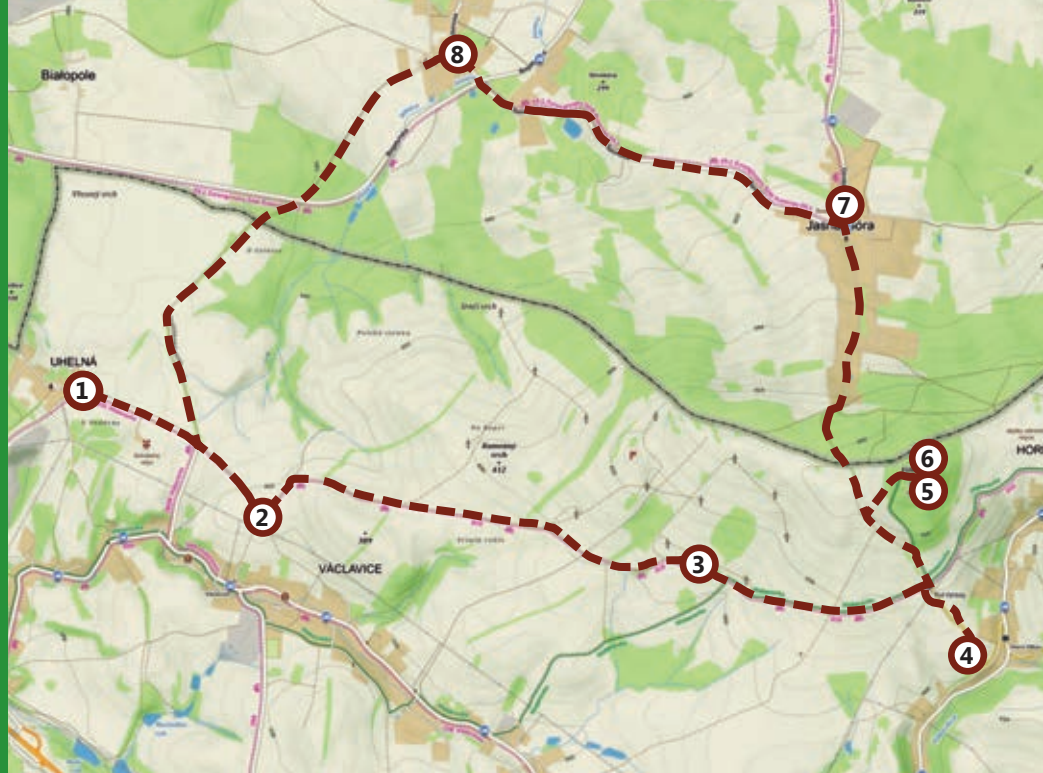


PRÉKRÁČÍME HRANICE
PRZEKRACZAMY GRANICE
2014–2020



EVROPSKÁ UNIE / UNIA EUROPEJSKA
EVROPSKÝ FOND PRO REGIONÁLNÍ ROZVOJ
EUROPEJSKI FUNDUSZ ROZWOJU REGIONALNEGO





Szlak questowy poprowadzi nas wzdłuż grzbietu granicznego z dominującym szczytem Výhledy/Gušlarz. Trasa liczy 11 km i można ją pokonać pieszo lub na rowerze. Przyjrzymy się historii i geologii tego interesującego obszaru.

1. Uhelná

Osada Uhelná powstała na początku XVIII wieku. Z zamkiem Grabštejn łączyła go aleja lipowa, którą dziś przecina piaszkownia.

Nazwę Uhelná (Węglowa) nadał jej, ponieważ:

(K) wydobywano tu węgiel brunatny

(A) regularnie zasypywał ją pył węglowy z kopalni

(O) węglarze palili tutaj w mielerzach węgiel drzewny

Na skrzyżowaniu, niedaleko Uhelnej, stoi Spalona lipa uszkodzona piorunem a następnie pożarem. Przez pusty pień można zajrzeć w koronę drzewa.



2. Krzyż szkolny

Na Krzyżu szkolnym nad Václavicami widnieje napis Laudate Jesu Christi (Chwała Jezusowi Chrystusowi). Ławka zachęca do chwili kontemplacji.

Krzyż szkolny stoi poniżej

(E) masywnej lipy

(S) dwóch lip

(J) masywnego jesionu

3. Farma wiatrowa Václavice

Farma wiatrowa powstała w 2017 roku w celu produkcji energii ze źródeł odnawialnych.

Jeśli dobrze policzysz, to naliczysz

(A) 13 elektrowni

(C) 14 elektrowni

(E) 15 elektrowni



4. Kościół w Vítkovie

Kościół w Vítkovie został zbudowany w latach 1330-1335 z drewna. W XVI wieku został powiększony i przebudowany na murowany. Po zakończeniu II wojny światowej, przed zniszczeniem uratował go wpis do zabytków kultury, oraz opieka grupy lokalnych entuzjastów, którzy zabiegali o jego stopniową odnowę. Dziś naprawiono dach i więźba.

Kościół jest dedykowany

(T) św. Józefowi

(V) św. Wacławowi

(D) św. Matki Bożej



5. Wzgórze Výhledy

Wzgórze Výhledy, zwane po polsku Gušlarz, powstało ze złoży bazaltowego, które przeniknęło szczelinami w korpusie granitu rumburskiego w erze trzeciorzędu. Na bazaltowej skale znajduje się obserwatorium, gdzie w koronach drzew można obserwować wiele gatunków ptaków. Ponadto jest stąd ładny widok na Jeszted. Dawniej na wzgórzu stała popularna restauracja turystyczna. Dziś pozostały po niej tylko resztki fundamentów. Całą historię pokażą tablice informacyjne.

Výhledy odwiedził w 1779 r.

(O) cesarz Józef II.

(S) mistrz Jára Cimrman

(Č) A. P. Czechow

